

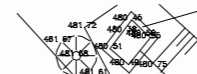
CHODNÍK ZAŠOVÁ – KONEČNÁ

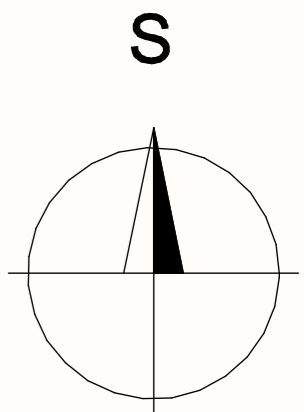
SITUACE - m 1:500

SEZNAM DOTČENÝCH PARCEL


	č.parcely	druh pozemku	Majitel pozemku
1	1533/10	orná půda	Obec Zašová, č.p. 36, 75651 Zašová
2	1533/11	orná půda	Obec Zašová, č.p. 36, 75651 Zašová
3	122	lesní pozemek	Česká Republika Lesy České republiky, s.p., Přemyslova 1106/19, Nový Hradec Králové, 50008 Hradec Králové
4	124	lesní pozemek	Obec Zašová, č.p. 36, 75651 Zašová
5	126	ostatní plocha	Obec Zašová, č.p. 36, 75651 Zašová
6	131	zahrada	SJM Škrobák Pavel a Škrobáková Věra č. p. 208, 75651 Zašová
7	125/1	orná půda	Obec Zašová, č.p. 36, 75651 Zašová
8	252	ostatní plocha	Obec Zašová, č.p. 36, 75651 Zašová
9	2218/3	vodní plocha	Obec Zašová, č.p. 36, 75651 Zašová
10	2206/1	ostatní plocha	Zlínský kraj, třída Tomáše Bati 21, 76001 Zlín Ředitelství silnic Zlínského kraje, příspěvková organizace K Majáku 5001, 76001 Zlín
11	2206/8	ostatní plocha	Obec Zašová, č.p. 36, 75651 Zašová
12	2220/1	vodní plocha	Česká Republika Lesy České republiky, s.p., Přemyslova 1106/19, Nový Hradec Králové, 50008 Hradec Králové
13	1539/1	ostatní plocha	Obec Zašová, č.p. 36, 75651 Zašová
14	239/4	ostatní plocha	Obec Zašová, č.p. 36, 75651 Zašová

LEGENDA ČAR A PLOCH

- HRANICE POZEMKŮ DLE KATASTRÁLNÍ MAPY
- NOVĚ NAVRŽENÉ OBJEKTY A STAVBY V RÁMCI ŘEŠENÉHO OBJEKTU
-  GEODETICKÉ ZAMĚŘENÍ – STÁVAJÍCÍ STAV
- 1234/56 STAVBOU DOTČENÉ PARCELY



REVIZE A –03/2016

INVESTOR	OBEC ZAŠOVÁ, ZAŠOVÁ 53, 75666 ZAŠOVÁ	<small>Autorizovaný inženýr v oboru pozemní stavby</small> Ing. Leoš Zádrapa Jufinka 131, 757 01 Valašské Meziříčí Tel.: 777 626 608, IČO: 69 59 30 94 DIČ: CZ6908185845	
ZODP. PROJEKT.	ING. ZÁDRAPA LEOŠ		
PROJEKTANT	PETR ŠEVEČEK		
CHODNÍK ZAŠOVÁ – KONEČNÁ		STUPEŇ	DUR
		DATUM	11/2015
		ZAKÁZKA	2014_16
C	SITUACE	<small>číslo výřsku</small>	
C2	SITUACE NA KATASTRÁLNÍ MAPĚ		
		M 1 : 500	